

56/29/2024

II/424 Moravská Nová Ves (od křiž. III/05526)  
II/424 Moravská Nová Ves (od I/55 po III/05526)  
S/SÚSJMK/2023/1388

### Městys Moravská Nová Ves

IČO: 00283363

se sídlem náměstí Republiky 107, 691 55 Moravská Nová Ves  
zastoupené paní Bc. Zuzanou Jandákovou, starostkou  
(dále jen „**městys**“)

a

### Správa a údržba silnic Jihomoravského kraje, příspěvková organizace kraje

IČO: 709 32 581

se sídlem Žerotínovo náměstí 449/3, Veverří, 602 00 Brno  
zapsaná v OR vedeném u KS v Brně sp. zn. Pr 287  
zastoupená Bc. Romanem Hanákem, ředitelem SÚS JMK  
ve věcech technických je oprávněn jednat Ing. Libor Olšák vedoucí investičního úseku oblasti JIH  
(dále jen „**SÚS JMK**“)

uzavírají v souladu s ust. § 1746 odst. 2 zákona č. 89/2012 Sb., občanský zákoník, ve znění  
pozdějších předpisů (dále jen „občanský zákoník“)

tuto

## Smlouvu o souhlasu k provedení stavebního záměru

### I.

Městys je vlastníkem pozemků zapsaných ve veřejném seznamu vedeném u Katastrálního úřadu  
pro Jihomoravský kraj, Katastrální pracoviště Břeclav pro obec a k. ú. Moravská Nová Ves, na LV  
č. 10001 (dále jen „**pozemky**“):

Stavba „II/424 Moravská Nová Ves“ (od křiž. III/05526)

Parcelní číslo	Kultura	Celková výměra (m <sup>2</sup> )	Dočasný zábor (m <sup>2</sup> )	Trvalý zábor (m <sup>2</sup> )
882	ostatní plocha	191	0	116
1135/1	ostatní plocha	11931	0	5
881	ostatní plocha	379	0	207
804	ostatní plocha	4166	0	53
906/1	ostatní plocha	869	0	68
1057/4	ostatní plocha	57	0	1

Stavba „II/424 Moravská Nová Ves (od I/55 po III/05526)“

Parcelní číslo	Kultura	Celková výměra (m <sup>2</sup> )	Dočasný zábor (m <sup>2</sup> )	Trvalý zábor (m <sup>2</sup> )
291/4	ostatní plocha	12719	1437	7720
290	ostatní plocha	1130	368	0
292/1	ostatní plocha	10189	1107	37
64/1	ostatní plocha	11424	1577	46

Pozemky jsou blíže specifikovány v situaci záborů, která je nedílnou součástí této smlouvy.

## II.

SÚS JMK je na základě Zřizovací listiny ze dne 17. 9. 2009 ve znění dodatků pověřena investiční činností na silnicích II. a III. třídy na území Jihomoravského kraje a má záměr na pozemcích vybudovat stavby „II/424 Moravská Nová Ves (křiž. III/05526)“ a „II/424 Moravská Nová Ves“ (od I/55 po III/05526) (dále jen „stavby“) dle projektové dokumentace zpracované firmou ViaDesigne IČO: 27696880, se sídlem Na Zahradách 1151/16, 69002 Břeclav (dále jen „projektová dokumentace“).

## III.

1. Městys bere na vědomí, že stavby budou spolufinancovány z dotačního podprogramu Ministerstva pro místní rozvoj ČR „Obnova obecního a krajského majetku po živelných pohromách v roce 2021.
2. V souladu se základními podmínkami poskytnutí dotace městys jako vlastník pozemků souhlasí s realizací staveb a jejich řádným užíváním a provozováním po dobu 5 let od ukončení staveb.

## IV.

1. SÚS JMK je povinna nejméně 14 dní před zahájením staveb, tuto skutečnost oznámit městysu.
2. Městys souhlasí s tím, aby trvalé porosty, drobné stavby, venkovní úpravy atd., které případně tvoří překážku realizace staveb, byly odstraněny.

## V.

1. Kterákoliv smluvní strana je oprávněna od této smlouvy odstoupit v případě, stavby nebudou realizovány. Odstoupením od smlouvy se smlouva ruší první kalendářní den od doručení dopisu o odstoupení. V pochybnostech nebo v případě, že druhá smluvní strana odmítne dopis převzít, se má za to, že dopis o odstoupení od smlouvy byl doručen třetí den od jeho odeslání.
2. Změna této smlouvy je možná jen na základě písemného očíslovaného dodatku podepsaného oběma smluvními stranami.
3. Není-li v této smlouvě stanoveno jinak, použijí se na práva a povinnosti v této smlouvě neupravená, ustanovení občanského zákoníku.
4. Tato smlouva se uzavírá na dobu určitou, a to do doby skončení udržitelnosti staveb, popř. do doby majetkoprávního vypořádání pozemků ze strany Jihomoravského kraje jako zřizovatele SÚS JMK.
5. V souladu s ust. § 9 odst. 1 zákona č. 13/1997 Sb. o pozemních komunikacích, ve znění pozdějších předpisů, stavba silnice není součástí pozemku.
6. Tato smlouva byla projednána a schválena Radou městyse dne 16. 01. 2024, usnesení č. 4g/35R/2024.
7. Tato smlouva podléhá povinnosti uveřejnění dle zákona č. 340/2015 Sb., o zvláštních podmínkách účinnosti některých smluv, uveřejňování těchto smluv a o registru smluv, v platném znění (zákon o registru smluv). Uveřejnění smlouvy zajistí SÚS JMK. Městys prohlašuje, že smlouva neobsahuje žádné skutečnosti, které by nebylo možno poskytnout jako informace podle zák. č. 106/1999 Sb., o svobodném přístupu k informacím, v platném znění, a v důsledku toho by se neuveřejňovaly podle zákona o registru smluv, zejména osobní údaje nebo obchodní tajemství.
8. Smlouva je uzavřena dnem podpisu druhou smluvní stranou a účinnosti nabývá dnem jejího uveřejnění v registru smluv dle odst. 7 tohoto článku.
9. Tato smlouva se uzavírá elektronicky.

Příloha: – situace záborů

V Moravské Nové Vsi dne

za městys

Zuzana Jandáková

Digitálně podepsal  
Zuzana Jandáková  
Datum: 29.02.2024  
12:36:10 CET

**Bc. Zuzana Jandáková, starostka**

V Brně dne

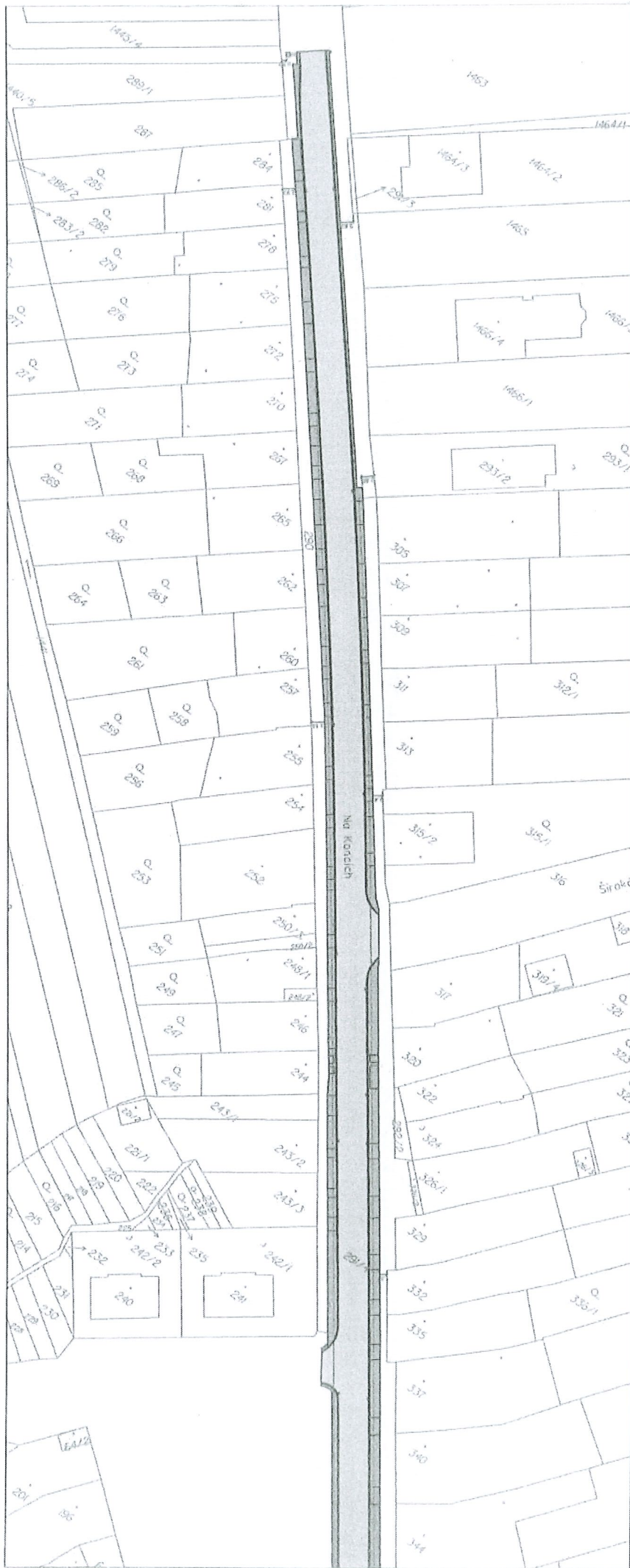
za SÚS JMK

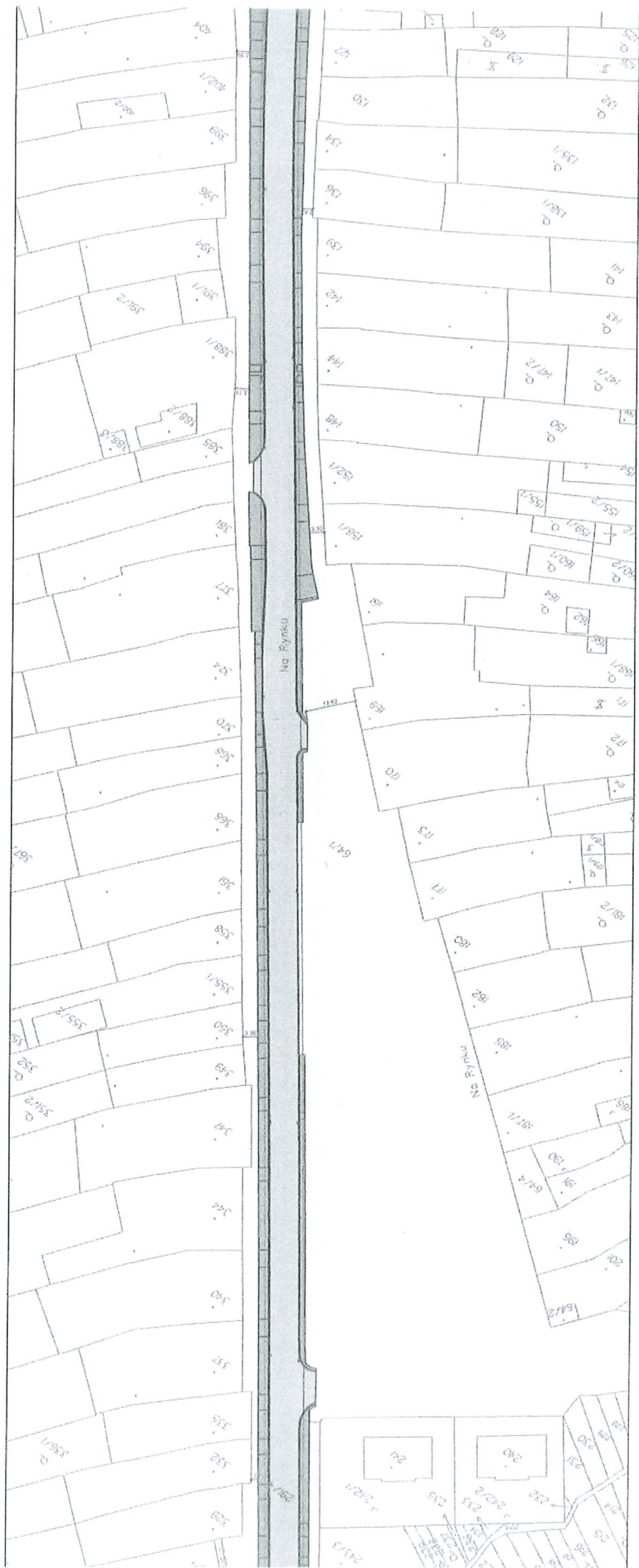
**Bc. Roman Hanák**

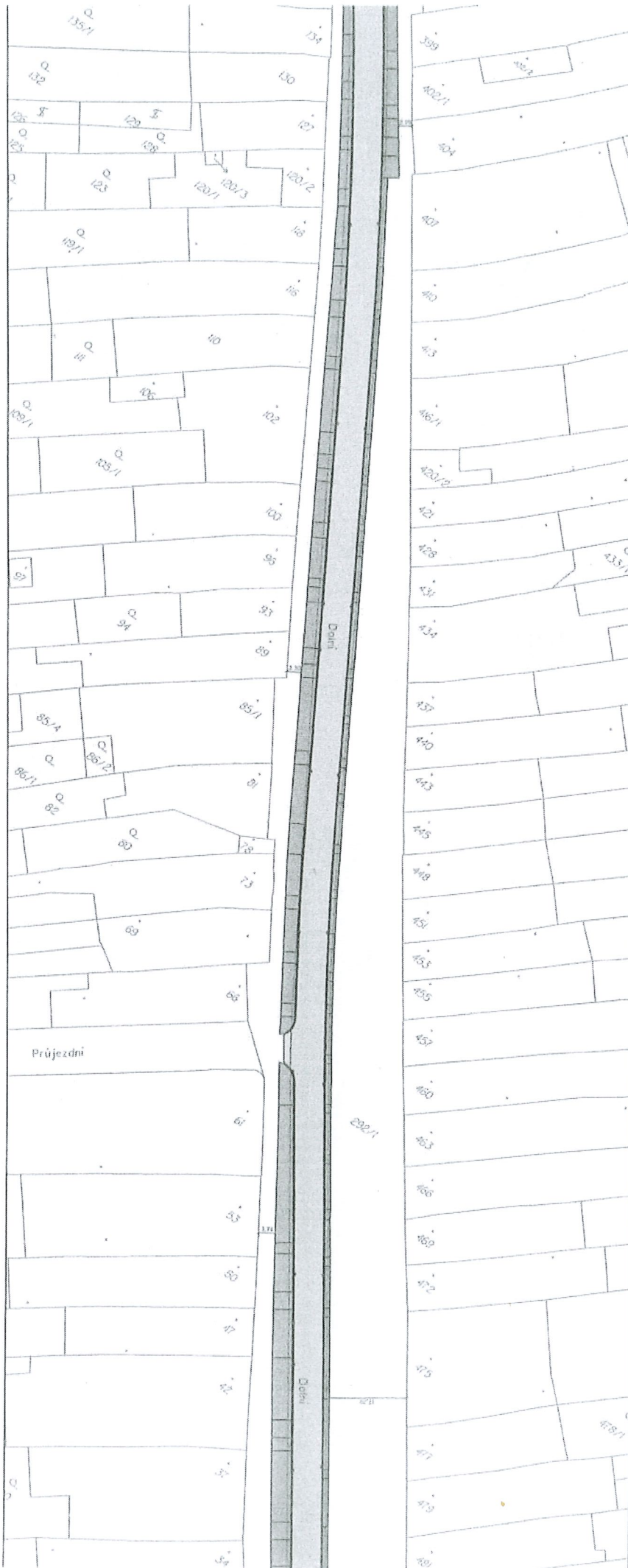


Digitální podpis:  
29.02.2024 15:43

**Bc. Roman Hanák, ředitel**

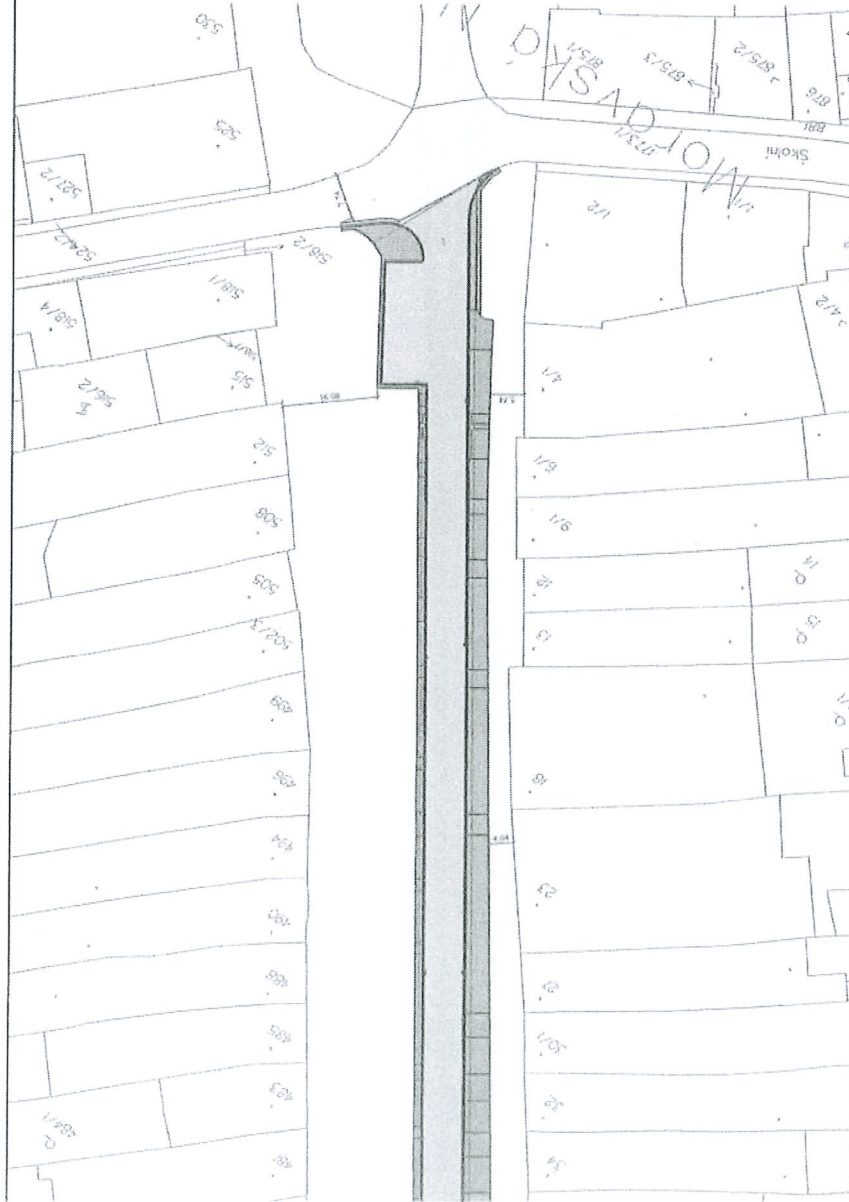






**LEGENDA PLOCH:**

- TRVALÝ ZABOR BEZ VÝKUPU
- TRVALÝ ZABOR S VÝKUPEM
- DOČASNÝ ZABOR BEZ VÝKUPU



**AKCIÓNY** BIC24 Moravská NORA Vyb

**POSKYTNĚL**  
  
 Správa a údržba silnic  
 Jihomoravského kraje,  
 příspěvková organizace kraje  
 sídlem: Šumperk, náměstí 4893,  
 782 28 Břeč

**EXEKUTIVY** SDRUŽENÍ DOPRAVOPROJEKT OSTRAVA, a.s. a  
 VÍKESISIE, s.r.o.

**DRŽITEL** VODOPRŮMYSL, s.r.o.  
 VODOPRŮMYSL, s.r.o.  
 Na Jankovce 15,  
 702 00 Ostrava

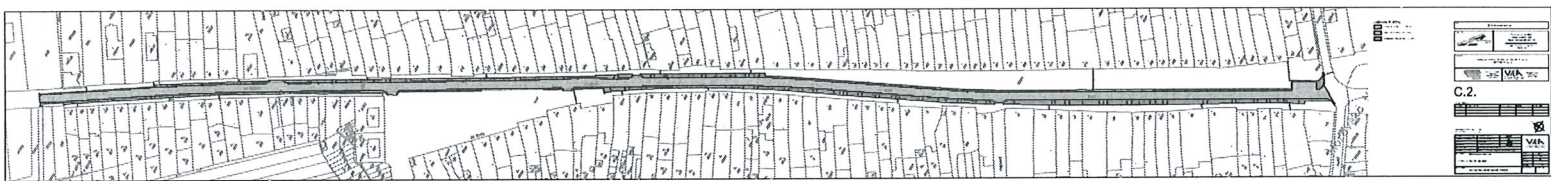
**C.2.**

Č. SÍDLY	PROJEKTOVANÝ PLOŠNÝ	JARNÍ PRŮMĚR	PLOŠNÝ	SKUTNÝ ZÁHRADNÍ
1				
2				

**KONKRETNÍ ÚSTAVNÍ ZÁKON**  
 ZÁKON O ÚSTAVNÍM ZÁKONĚ

**VIA Designe**

**KATASTRALNÍ SITUACIÍ VÝKRES**



**Tabulka pozemků: II/424 Moravská Nová Ves**

Číslo dle situace	Číslo parcely KN	List vlastnictví	Výměra (m <sup>2</sup> )	Dotčená plocha pozemku (m <sup>2</sup> )			Vlastník	Adresa	Druh pozemku	Využití pozemku	Způsob ochrany	Stavební objekty
				Trvalý zábor s výkupem	Dočasný zábor bez výkupu	Trvalý zábor bez výkupu						
<b>Katastrální území Moravská Nová Ves (okres Břeclav); 698792</b>												
1	291/4	10001	12719	7 720	1 437	0	Městys Moravská Nová Ves	náměstí Republiky	ostatní plocha	silnice	-	SO 101
2	290	10001	1130	0	368	0	Městys Moravská Nová Ves	náměstí Republiky	ostatní plocha	ostatní komunikace	-	SO 101
3	292/1	10001	10189	37	1107	0	Městys Moravská Nová Ves	náměstí Republiky	ostatní plocha	ostatní komunikace	-	SO 101
4	64/1	10001	11424	46	1 577	0	Městys Moravská Nová Ves	náměstí Republiky 107,	ostatní plocha	ostatní komunikace	-	SO 101
5	1773/1	3653	23088	0	13	14	Správa a údržba silnic Jihomoravského kraje, příspěvková organizace kraje	Žerotínovo náměstí	ostatní plocha	silnice	-	SO 101





## II/424 Moravská Nová Ves

Číslo dle situace	Číslo parcely KN	List vlastnictví	Výměra (m <sup>2</sup> )	Dotčená plocha pozemku (m <sup>2</sup> )		Vlastník	Adresa	Druh pozemku	Využití pozemku	Způsob ochrany	Stavební objekty
				Trvalý záběr	Dočasný záběr						
Katastrální území: Moravská Nová Ves (okres Břeclav) 698792											
1	627/1	3653	7981	2	0	Jihomoravský kraj	Žerotínovo náměstí 449/3, Veveří, 60200 Brno	ostatní plocha	silnice	-	SO 101
2	1773/1	3653	23088	1139	0	Jihomoravský kraj	Žerotínovo náměstí 449/3, Veveří, 60200 Brno	ostatní plocha	silnice	-	SO 101
3	882	10001	191	116	0	Městys Moravská Nová Ves	náměstí Republiky 107, 69155 Moravská Nová Ves	ostatní plocha	ostatní komunikace	-	SO 101
4	1135/1	10001	11931	5	0	Městys Moravská Nová Ves	náměstí Republiky 107, 69155 Moravská Nová Ves	ostatní plocha	ostatní komunikace	-	SO 101
5	881	10001	379	207	0	Městys Moravská Nová Ves	náměstí Republiky 107, 69155 Moravská Nová Ves	ostatní plocha	ostatní komunikace	-	SO 101
6	983	3653	6246	2052	0	Jihomoravský kraj	Žerotínovo náměstí 449/3, Veveří, 60200 Brno	ostatní plocha	silnice	-	SO 101
7	804	10001	4166	53	0	Městys Moravská Nová Ves	náměstí Republiky 107, 69155 Moravská Nová Ves	ostatní plocha	ostatní komunikace	-	SO 101
8	906/1	10001	869	68	0	Městys Moravská Nová Ves	náměstí Republiky 107, 69155 Moravská Nová Ves	ostatní plocha	ostatní komunikace	-	SO 101
9	1057/4	10001	57	1	0	Městys Moravská Nová Ves	náměstí Republiky 107, 69155 Moravská Nová Ves	ostatní plocha	pohřebiště	-	SO 101

## Úřad městyse Moravská Nová Ves

Datum/čas/z: ..... 04. 03. 2021 ..... 1 ..... *V42*  
 Č.j.(e.č.)/UZ: ..... *HM/2021* ..... 1 ..... *051*  
 Počet listů dokumentů: ..... *5* ..... 1 .....  
 Počet příloh a listů/svazků: ..... *5* ..... 1 .....  
 Počet a druh nelist. příloh: ..... *DAT* ..... 1 .....