KOORDINAČNÍ SITUAČNÍ VÝKRES 1:1000

D55, 5513.1 LUŽICE - BŘECLAV I.ETAPA

KM 55,084 - 63,614

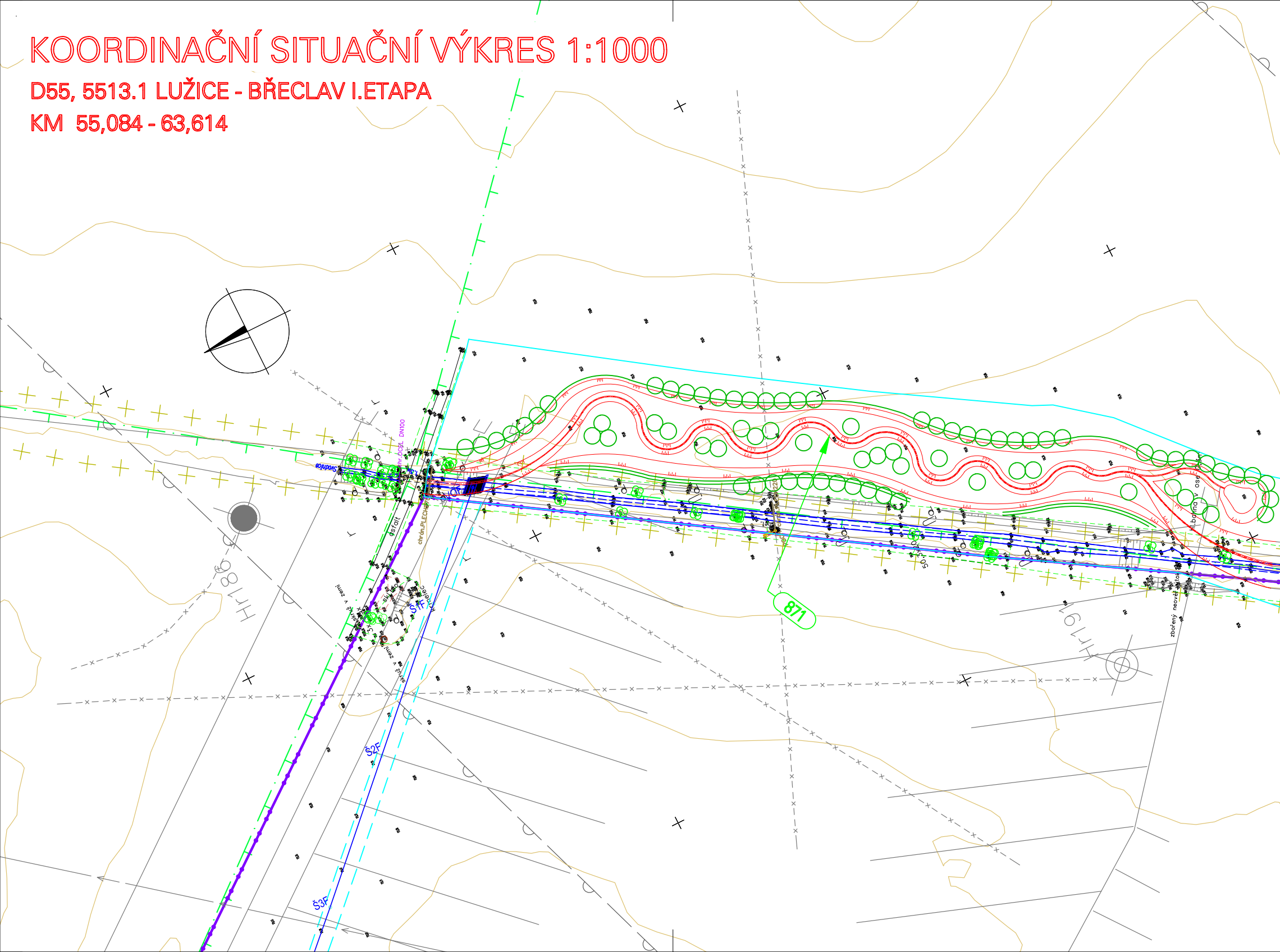

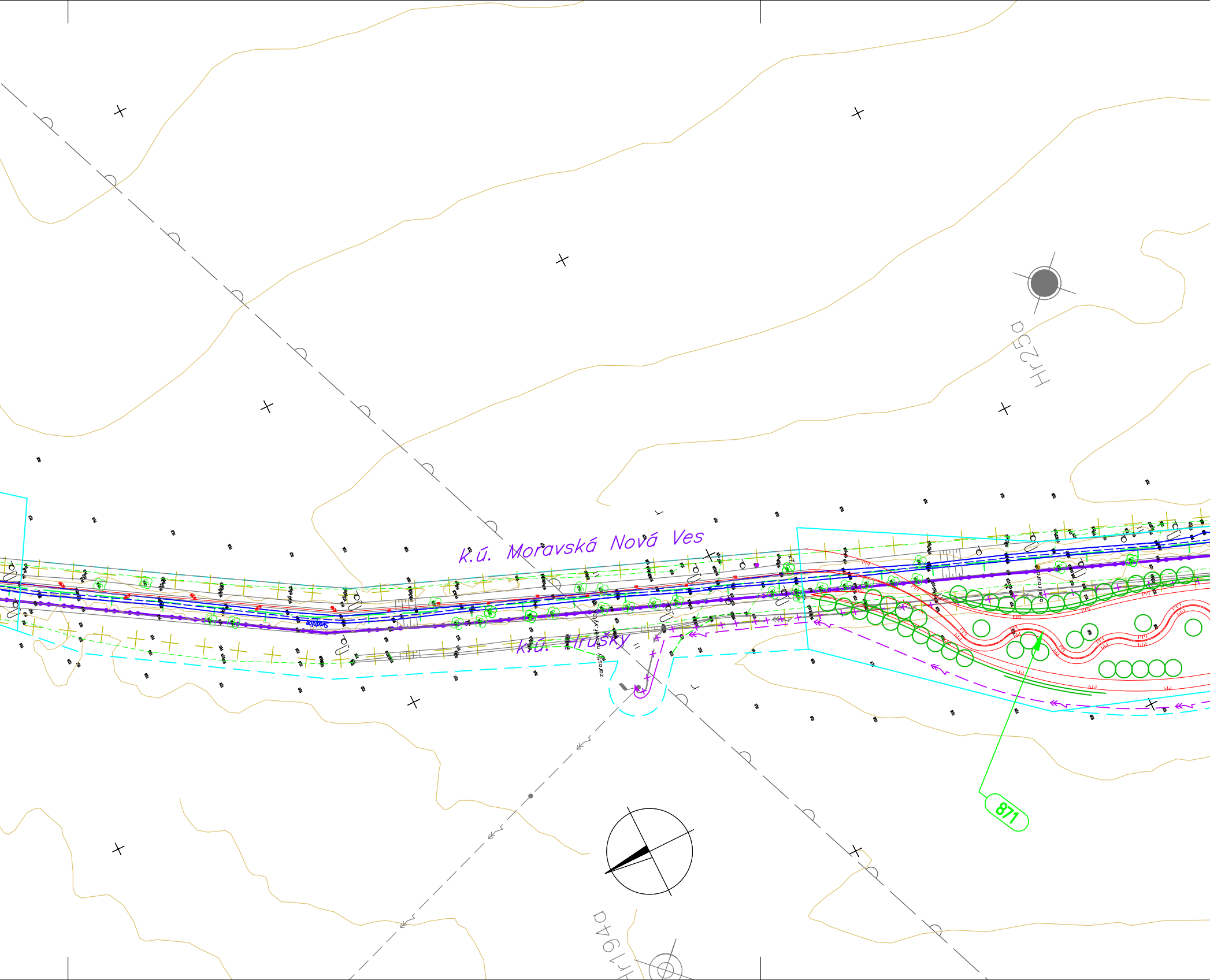

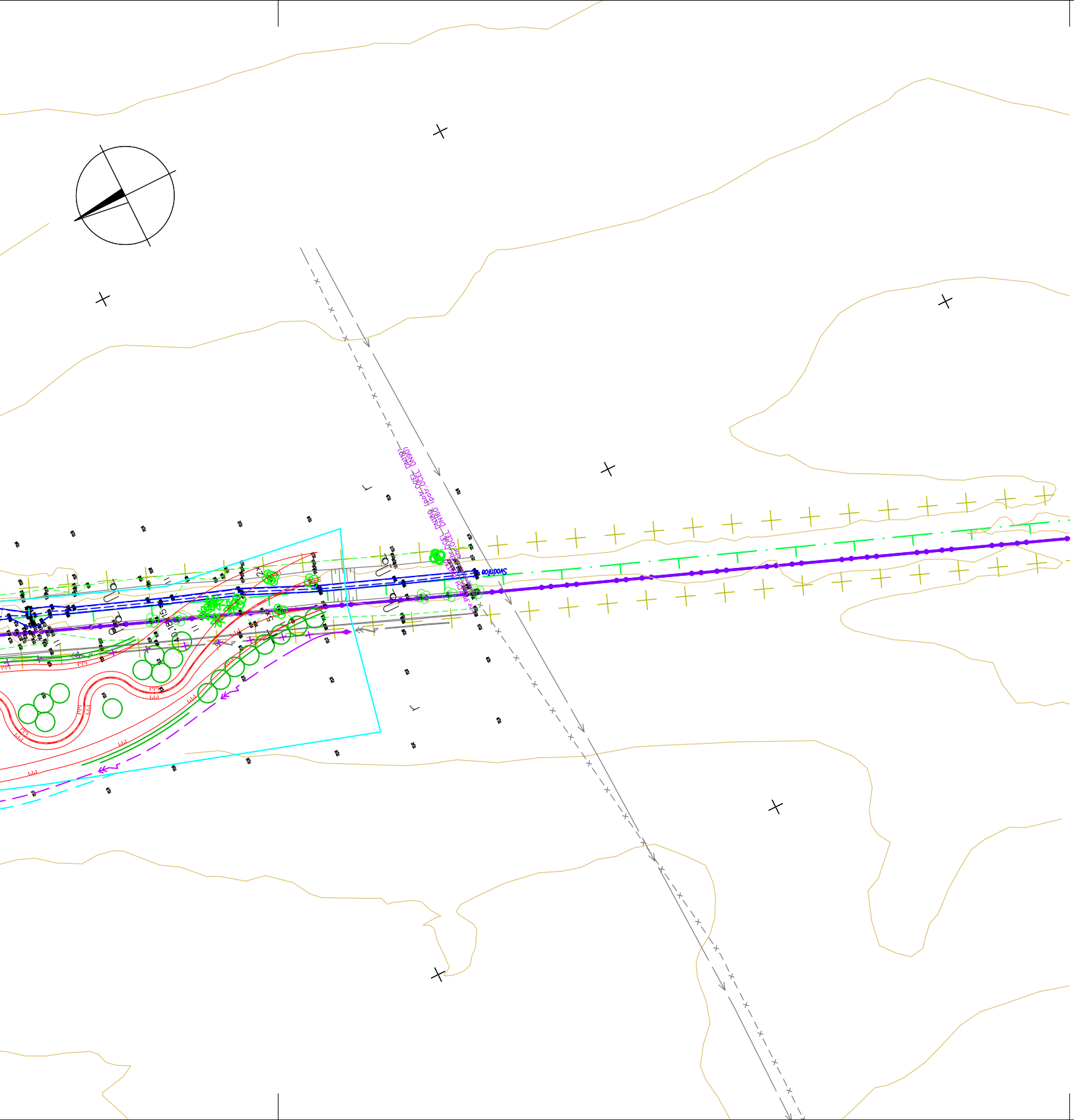

LEGENDA:

PLOCHY NÁVRHU:

▨	ASFALTOVÝ POVRCH
▨	MAKADAMOVÝ POVRCH
▨	POJÍŽDĚNÁ DLAŽBA
▨	CHODNÍK
▨	NEZPEVNĚNÁ PLOCHA
▨	NÁSYP/STŘEDNÍ PRUH
▨	VÝKOP
▨	TERENNÍ ÚPRAVA
▨	REKULTIVACE
▨	DNO VODNÍHO TOKU/NÁDRŽE
▨	DEPONIE ZEMINY

PARCELY:

●●●	HRANICE KATASTRALNÍHO ÚZEMÍ
123/4	HRANICE PARCELY KN

ZÁBORY:

1234	HRANICE TRVALÉHO ZÁBORU
4321	HRANICE DOČASNÉHO ZÁBORU PŘES 1 ROK
– – ⊖ – –	HRANICE DOČASNÉHO ZÁBORU DO 1 ROKU

PŘÍRODNÍ LIMITY:

+ + +	VÝZNAMNÝ KRAJINNÝ PRVEK
▲.▲.▲	ÚSES REGIONÁLNÍ BIOCENTRUM STÁVAJÍCÍ/NÁVRH
⊥ . ⊥	ÚSES REGIONÁLNÍ BIOKORIDOR STÁVAJÍCÍ/NÁVRH

SITUACE:

- ROZHRANÍ MEZI OBJEKTY
- VODOROVNÉ DOPRAVNÍ ZNAČENÍ
- DEMOLICE
- OCHRANNÉ PÁSMO DRÁHY
- OCHRANNÉ PÁSMO SILNICE
- DRÁTĚNÝ PLOT
- SMĚR TOKU VODY
- SVODIDLO
- TRATIVOD
- ZÁBRADLÍ
- OBJEKT JINÉHO POJEKTANTA
- STAVBA JINÉHO INVESTORA

IGP:

- JV1 VRT
- VS2 SONDA VRTANÁ
- KS2 SONDA KOPANÁ

TECHNICKÉ LIMITY:

- CHRÁNĚNÉ LOŽISKOVÉ ÚZEMÍ
- DOBÝVACÍ PROSTOR/PODDOLOVANÉ ÚZEMÍ
- LOŽISKO
- CHRÁNĚNNÁ OBLAST PŘIROZENÉ AKUMULACE VOD (CHOPAV)

STÁVAJÍCÍ INŽENÝRSKÉ SÍTĚ:

- VODOVODNÍ POTRUBÍ (BEZ ROZLIŠENÍ)
- VODOVODNÍ POTRUBÍ PITNÉ VODY
- VODOVODNÍ POTRUBÍ UŽITKOVÉ VODY
- KANALIZAČNÍ STOKA (BEZ ROZLIŠENÍ)
- JEDNOTNÁ KANALIZACE
- ODLEHČOVACÍ STOKA JED. KANALIZACE
- DEŠŤOVÁ KANALIZACE
- SPLAŠKOVÁ KANALIZACE
- KANALIZACE PRŮM. ODPADNÍCH VOD
- VÝTLAČNÉ KALOVÉ POTRUBÍ
- PLYNOVODNÍ POTRUBÍ (BEZ ROZLIŠENÍ)
- PLYNOVODNÍ POTRUBÍ NTL
- PLYNOVODNÍ POTRUBÍ STL
- PLYNOVODNÍ POTRUBÍ VTL
- VENKOVNÍ SILOVÉ VEDENÍ (BEZ ROZLIŠ.)
- VENKOVNÍ SILOVÉ VEDENÍ NN
- VENKOVNÍ SILOVÉ VEDENÍ VN
- VENKOVNÍ SILOVÉ VEDENÍ VVN
- VO VEDENÍ VEŘEJNÉHO OSVĚTLENÍ
- SDĚLOVACÍ VEDENÍ SPOJOVÉ
- POTRUBÍ PRODUKTOVODU
- MELIORAČNÍ POTRUBÍ

NAVRŽENÉ INŽENÝRSKÉ SÍTĚ:

- VODOVODNÍ POTRUBÍ (BEZ ROZLIŠENÍ)
- VODOVODNÍ POTRUBÍ PITNÉ VODY
- VODOVODNÍ POTRUBÍ UŽITKOVÉ VODY
- KANALIZAČNÍ STOKA (BEZ ROZLIŠENÍ)
- JEDNOTNÁ KANALIZACE
- ODLEHČOVACÍ STOKA JED. KANALIZACE
- DEŠŤOVÁ KANALIZACE
- SPLAŠKOVÁ KANALIZACE
- KANALIZACE PRŮM. ODPADNÍCH VOD
- VÝTLAČNÉ KALOVÉ POTRUBÍ
- PLYNOVODNÍ POTRUBÍ (BEZ ROZLIŠENÍ)
- PLYNOVODNÍ POTRUBÍ NTL
- PLYNOVODNÍ POTRUBÍ STL
- PLYNOVODNÍ POTRUBÍ VTL
- VENKOVNÍ SILOVÉ VEDENÍ NN
- VENKOVNÍ SILOVÉ VEDENÍ VN
- VENKOVNÍ SILOVÉ VEDENÍ VVN
- VO VEDENÍ VEŘEJNÉHO OSVĚTLENÍ
- SDĚLOVACÍ VEDENÍ SPOJOVÉ
- POTRUBÍ PRODUKTOVODU
- MELIORAČNÍ POTRUBÍ

KLAD LISTŮ

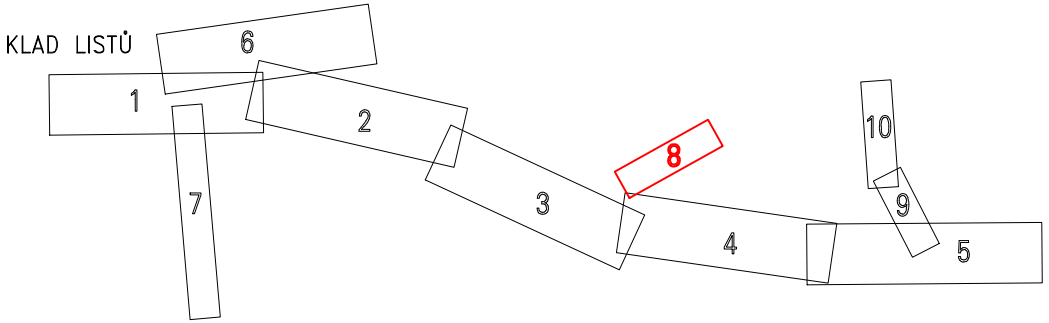

KONCEPT

C

DPS

NÁZEV AKCE:

D55, 5513.1 LUŽICE - BŘECLAV I. ETAPA

OBJEDNATEL:

ŘEDITELSTVÍ SILNIC A DÁLNIC ČR
Čerčanská 2023/12, 140 00 PRAHA 4
stavbu zajišťuje SPRÁVA ZLÍN
Fügnerovo nábřeží 5476, 760 01 Zlín

ZHOTOVITEL:

SPOLEČNOST HBH/LINK/GEOtest/SAGASTA/Rušar
Vedoucí společník: **HBH Projekt spol. s r.o.**, Kabátníkova 5, 602 00 Brno
Hlavní inženýr projektu: **Ing. Jiří Procházka**
Číslo zakázky: **2025/0490**

SOUŘADNICOVÝ SYSTÉM: S–JTSK VÝŠKOVÝ SYSTÉM: B.p.v.

VEDOUCÍ ZAKÁZKY	ING. PUMPRLA	
ZODPOVĚDNÝ PROJEKTANT	ING. PUMPRLA	
VYPRACOVAL	ING. PUMPRLA	
KONTROLOVAL	ING. HEJTMAN	

Projektová kancelář
pro dopravní a inženýrské stavby
Kabátníkova 5, 602 00 BRNO

KRAJ: **JIHOMORAVSKÝ**
K.Ú.: **LUŽICE U HODONÍNA, MIKULČICE, MORAVSKÁ NOVÁ VES, HRUŠKY**

NÁZEV OBJEKTU

C – SITUAČNÍ VÝKRESY

DATUM	12/2025
FORMÁT	8 A4
MĚŘÍTKO	1: 1000
ÚČEL	DPS
ČÍS. ZAKÁZKY	2025/0490
ARCHIVNÍ ČÍS.	

NÁZEV VÝKRESU

KOORDINAČNÍ SITUAČNÍ VÝKRES

ČÍS. SOUPRAVY

ČÍS. VÝKRESU **03.8**