ÚSEK 1.


3890/135
3890/134
3890/133
3890/132
3890/131
3890/129
185/1
1185/2
20,00


75,00
3530/1
25,00


3890/56
3890/55
3890/54
3890/53
3890/52
140,00
3538/29
3538/24
3538/27
3538/21


3890/130
3890/6
VÝHYBNA


3890/5
3747
3614


3703
3701
3695
3692
3674
3670
3666

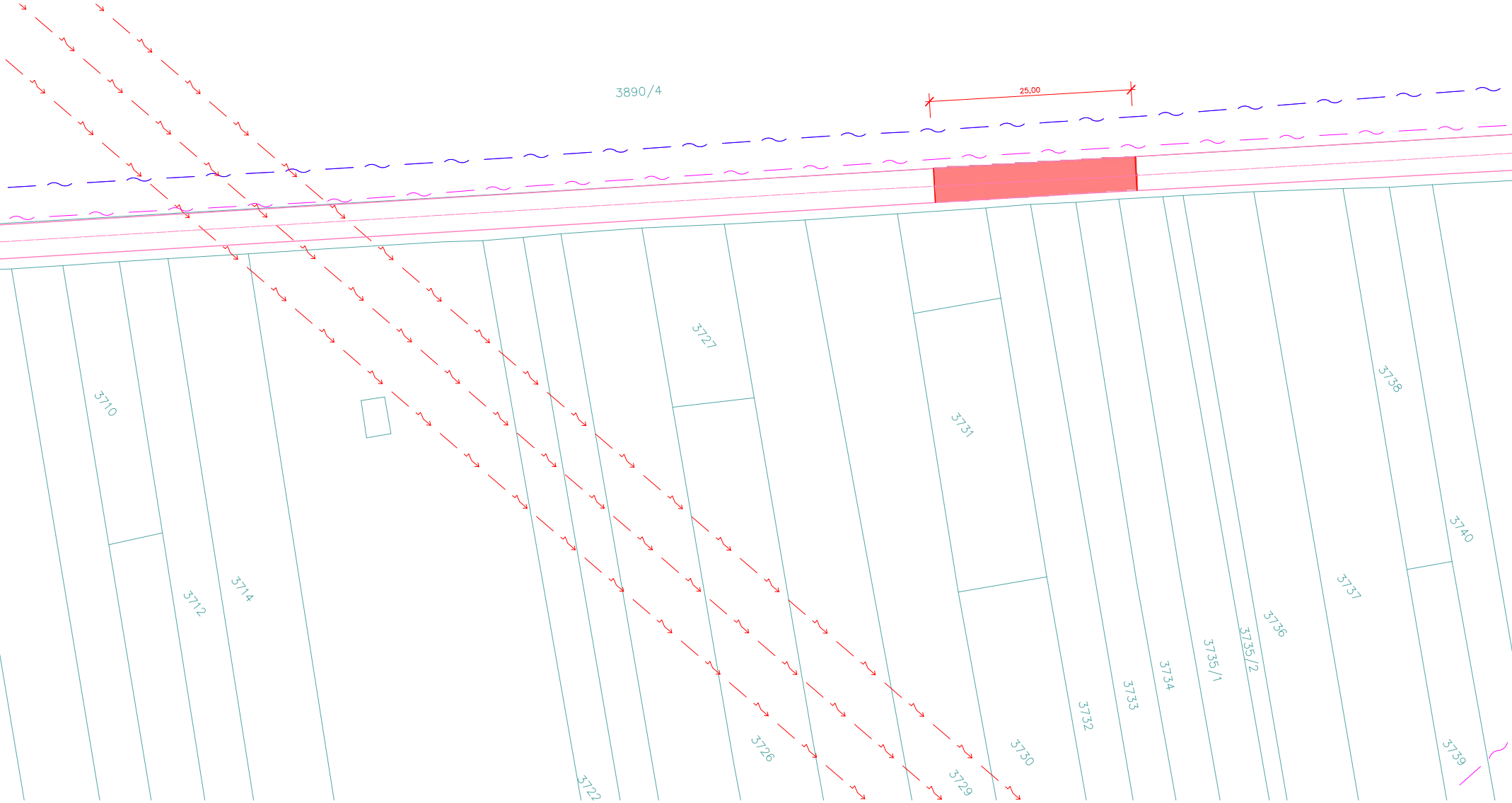
3890/4
25,00
3727
3710
3731
3738
3740
3712
3714
3737
3736
3735/2
3735/1
3734
3733
3732
3726
3730
3729
3739
3722

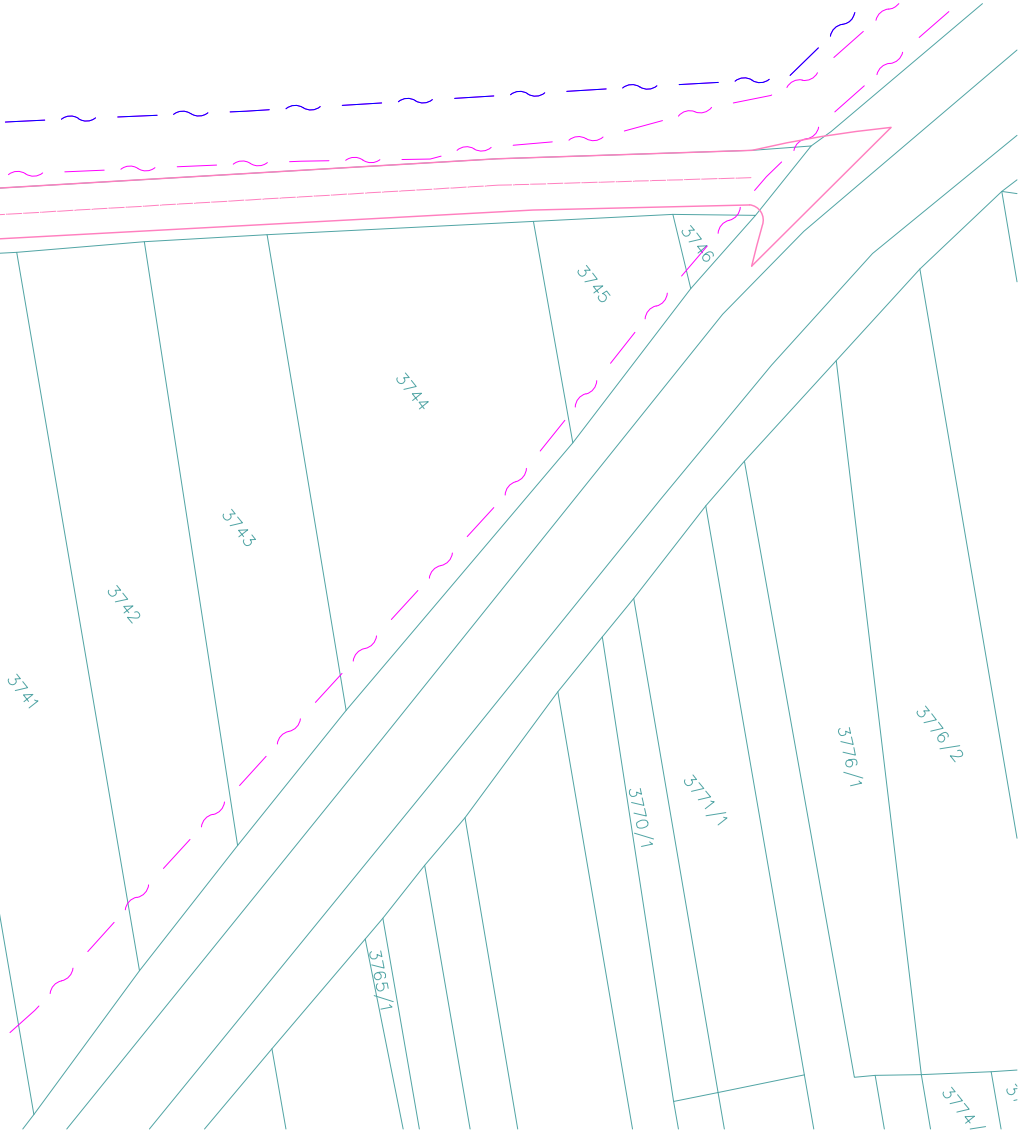
3746
3745
3744
3743
3742
3741
3765/1
3770/1
3771/1
3776/1
3776/2
3774/

LEGENDA ČAR:

- KATASTRÁLNÍ MAPA
- ÚSEK 1
- ÚSEK 4
- K OPRAVĚ 1270 m2

LEGENDA SÍTÍ:

- SDĚLOVACÍ KABELY - CETIN
- SDLOVACÍ KABELY - CETIN SÍTĚ S NN
- NADZEMNÍ VEDENÍ VVN

ZODPOVĚDNÝ PROJEKTANT :	ING. PAVEL TOMAN		
INVESTOR :	MORAVSKÁ NOVÁ VES	DATUM :	11/2024
KATASTR :	MORAVSKÁ NOVÁ VES, TÝNEC	STUPEŇ :	DSP

STAVBA:

STAVEBNÍ ÚPRAVY ÚČELOVÉ KOMUNIKACE MORAVSKÁ NOVÁ VES- TÝNEC - HRUŠKY

PŘÍLOHA : KOORDINAČNÍ SITUAČNÍ VÝKRES 1. ÚSEK

MĚŘÍTKO :	PŘÍLOHA :	PARÉ Č. :
-	C3	